

Commune de VENOSC
**PLAN DE PREVENTION DES RISQUES
 NATURELS PREVISIBLES**

Vu pour être annexé à ma
 lettre en date de ce jour,
 Grenoble, le

20 AOUT 1999 **CARTE DES ALEAS**

Pour la Préfet,
 et par dérogation
 Le Secrétaire Général

Philippe PIRAU
Inondations :

Inondations
 en pied de versant

Faible

Moyen

Fort



PRÉFECTURE DE L'ISÈRE
 30 AOUT 2010
 SERVICE DU COURRIER

**Crues des torrents et des
 rivières torrentielles**



Ruissellement sur versant





Mouvements de terrain :

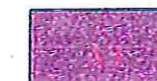
Glissements de terrain, Solifluxion
 ou Coulées boueuses



Chutes de pierres et de blocs



Avalanches



Divagations torrentielles et axes de ruissellement

Limite communale

Limite de la zone d'étude

* Aléa faible de ruissellement sur versant : tout le territoire communal

Réalisation : Alp'Géorisques

Etablie le : 30 juillet 1999

Edition : Alp'Géorisques

Modifiée le :

Echelle : 1/10000

